



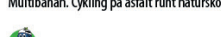


Ledkarta

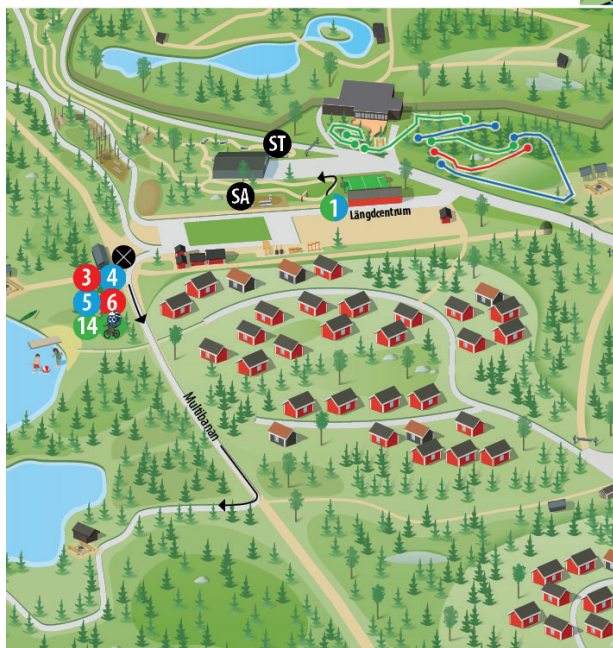
för cykling

⊗ Startplats

-  1 Grönklitt Flowtrail. Led med mycket flyt som passar för alla, 2 km.
-  3 Fryksårundan. Cykling på mestadels teknisk stig med några tuffare backar, 6 km.
-  4 Timmerholstrundan. Cykling på stig och grusväg i varierande terräng, 11 km.
-  5 Toppturen. Cykling på grusväg och asfalt med några lättare stigningslag via Toppstugan och tillbaka, 7 km.
-  6 Nybodsturen. Cykling på stig och grusväg med stor höjdskillnad, 16 km.
-  14 Fryksås t/r. Cykling på lätt skogsväg med en klättring till Fryksås fåbod, 4 km.
-  Multibanan. Cykling på asfalt runt natursköna Rådsjön, 5 km.
-  Bärnas MTB. Cykling på skogsväg, 2 km.

SA Skills Area ST Skills Trail

Slogbod



Orsa Grönklitt